

公路工程交工验收报告

工程名称：2021年平罗县农村公路（旧路改造、联网路）
建设项目

验收单位：平罗县交通运输局

二〇二二年八月



公路工程交工验收报告

一	工程名称	2021年平罗县农村公路（旧路改造、联网路）建设项目
二	工程地点及主要控制点	2021年平罗县农村公路（旧路改造、联网路）建设项目共包含3条公路，项目全长6.819km，其中：滨河大道至沿河公路长1.097km，红旗至六羊公路长1.990km，吴家湾村至兴胜村公路长3.732km。主要建设内容包括路基工程、路面工程、涵洞工程、排水工程、标志、标线和安全设施工程等；滨河大道至沿河公路（K0+000-K1+096.636）全长1.097km涵洞10道；红旗至六羊公路（K0+000-K1+990）全长1.990km、涵洞27道；吴家湾村至兴胜村公路（k0+000-k3+732.35）全长3.732km（其中K0+000-K2+135.7采用沥青混凝土路面、K2+612.7-K3+732.355段采用混凝土路面）涵洞4道。交通标志74个。标线89.28m ² 、示警柱：352个，轮廓标：24个，波形护栏：112米。道口标柱：276根，里程碑：7块、百米桩：61根，橡胶减速带6处。
三	建设依据	平罗县审批服务管理局文件（2021）18号《2021年平罗县农村公路（旧路改造、联网路）建设项目初步设计的批复》
四	技术标准及主要指标	采用四级公路技术标准进行设计，设计速度20km/h。采用沥青混凝土路面，道路结构层总厚度44cm（4cm细粒式沥青混凝土面层+20cm水泥稳定砂砾基层+20cm级配砂砾底基层）。路基宽6.0m，路面宽5.0m，两侧各两侧0.5m宽土路肩，汽车荷载等级为公路-II级。
五	建设规模及性质	2021年平罗县农村公路（旧路改造、联网路）建设项目共包含3条公路，项目全长6.819km，其中：滨河大道至沿河公路长1.097km，红旗至六羊公路长1.990km，吴家湾村至兴胜村公路长3.732km。主要建设内容包括路基工程、路面工程、涵洞工程、排水工程、标志、标线和安全设施工程等 滨河大道至沿河公路（K0+000-K1+096.636）全长1.097km涵洞10道 红旗至六羊公路（K0+000-K1+990）全长1.990km、涵洞27道 吴家湾村至兴胜村公路（k0+000-k3+732.35）全长3.732km（其中K0+000-K2+135.7采用沥青混凝土路面、K2+612.7-K3+732.355段采用混凝土路面）涵洞4道 交通标志74个。标线89.28m ² 、示警柱：352个，轮廓标：24个，波形护栏：112米。道口标柱：276根，里程碑：7块、百米桩：61根，橡胶减速带6处。
六	开工日期	2021年7月25日



	完工日期	2022年4月15日
七	批准概算	1260.46万元
八	工程建设主要内容	该路面结构类型为沥青混凝土路面，总长6.819公里。路基挖土方12662.4m ³ ，借土填方403646.01m ³ ，涵洞41道；级配砂砾底基层19478.29m ² ，水泥稳定基层126676.14m ² ，沥青面层26666.72m ² ，水泥混凝土路面55555.81m ² ，涵洞41座，交通标志74个。标线89.28m ² 、示警柱：352个，轮廓标：24个，波形护栏：112米。道口标柱：276根，里程碑：7块、百米桩：61根，橡胶减速带6处。
九	实际征用土地数（亩）	
十	建设项目工程质量交工验收结论	根据《公路工程质量检验评定标准第一册》（JTGF80/1-2017）标准及相关规范要求对项目进行评定，最终工程质量等级评定为合格。
十一	存在问题处理措施	所有路肩没有按照设计要求进行整修，不符合《公路工程质量检验验收标准》要求。 （一）红旗至六羊路：K1+200处路右侧自来水井井室低于路基，路口警示标识提示错误。 （二）吴家湾至兴盛路：K2+620-K2+750段路面龟裂严重，通缝较多。
十二	附件	1、公路工程交工验收合同段工程质量评分一览表 2、公路工程交工验收证书（见附件3）



公路工程交工验收合同段工程质量评分一览表

项目名称：2021年平罗农村公路（旧路改造、联网路）建设项目

施工合同段号	实得分	监理合同段号	设计合同段号	备注
合同段	合格			
工程项目质量评定		合格		

公路工程（合同段）交工验收证书





交工验收时间：2022.8.18

合同段交工验收证书号：2022-09

工程名称：2021年平罗县农村公路（旧路改造、联网路）建设项目		合同段名称及编号： /		
项目法人：平罗县交通运输局		设计单位：宁夏公路勘察设计院有限责任公司		
施工单位：宁夏众犇建筑工程有限公司		监理单位：北京中咨路捷工程技术咨询有限公司		
<p>主要工程量：2021年平罗县农村公路（旧路改造、联网路）建设项目共包含3条公路，项目全长6.819km，采用四级公路技术标准进行设计，设计速度20km/h。采用沥青混凝土路面，道路结构层总厚度44cm（4cm细粒式沥青混凝土面层+20cm水泥稳定砂砾基层+20cm级配砂砾底基层），路基宽6.0m，路面宽5.0m，两侧各0.5m宽土路肩，汽车荷载等级为公路-II级其中：滨河大道至沿河公路长1.097km，红旗至六羊公路长1.990km，吴家湾村至兴胜村公路长3.732km。主要建设内容包括路基工程、路面工程、涵洞工程、排水工程、标志、标线和安全设施工程等，路面总厚度是44cm，该路面结构类型为沥青混凝土路面，总长6.819公里。路基挖土方12662.4m³，借土填方403646.01m³，涵洞41道；级配砂砾底基层19478.29m²，水泥稳定基层126676.14m²，沥青面层26666.72m²，水泥混凝土路面55555.81m²，</p> <p>滨河大道至沿河公路（K0+000-K1+096.636）全长1.097km，涵洞10道 红旗至六羊公路（K0+000-K1+990）全长1.990km、涵洞27道 吴家湾村至兴胜村公路（K0+000-K3+732.35）全长3.732km（其中K0+000-K2+135.7采用沥青混凝土路面、K2+612.7-K3+732.355段采用混凝土路面）涵洞4道 交通标志74个。标线89.28m²、示警柱：352个，轮廓标：24个，波形护栏：112米。道口标杆：276根、里程碑：7块、百米桩：61根、橡胶减速带6处。</p>				
本合同段价款	原合同（元）	9590107.06	实际（元）	
本合同段工期	原合同	2021年7月14日-2021年11月11日	实际	2021年7月25日-2022年4月15日
<p>对工程质量、合同执行情况的评价、遗留问题、缺陷的处理意见及有关决定：</p> <p>一、路面平整密实，与旧路搭接平顺。根据《公路工程竣（交）工验收办法实施细则》和《公路工程质量检验评定标准》，2021年平罗县农村公路（旧路改造、联网路）建设项目评定为合格。</p> <p>二、合同执行期间，施工单位能按合同要求按期组织人员、机械设备进场，并建立质量自检体系，施工期间，能够按照业主要求和指令立足工程质量，完成阶段工程计划任务，同时高度重视文明工地建设和施工安全生产，合同执行情况良好。</p> <p>三、质量保修期内施工单位应对交工验收中存在的问题及时进行处理。</p> <p>1. 所有路肩没有按照设计要求进行整修，不符合《公路工程质量检验验收标准》要求。</p> <p>2. 红旗至六羊路：K1+200处路右侧自来水水井室低于路基，路口警示标识提示错误。</p> <p>3. 吴家湾至兴盛路：K2+620-K2+750处路面龟裂严重，涌缝较多。</p>				



扫描全能王 创建

(施工单位的意见)
<p>同意竣工验收结论。对验收过程中提出的问题均已整改完成。</p> <p>施工单位法人代表或授权人(签字) <i>秦松</i></p> <p>2022年8月22日</p> 
(合同段监理单位对有关问题的意见)
<p>同意竣工验收。对竣工验收过程中存在问题已整改完成。竣工验收合格。《公路工程施工监理规范》规定工程竣工验收合格。</p> <p>监理单位法人代表或授权人(签字) <i>王</i></p> <p>2022年8月25日</p> 
(设计单位的意见)
<p>同意。</p> <p>设计单位法人代表或授权人(签字) <i>王</i></p> <p>2022年8月25日</p> 
(项目法人的意见)
<p>项目法人代表或授权人(签字) <i>王</i></p> <p>2022年9月2日</p> 



平罗县农村公路（旧路改造、联网路）建设项目
交工验收领导小组签字表

成员	姓名	工作单位	职务/职称	联系电话
1	建设单位	平罗县交通局		12190161400
			13895428550	
			1795029501	
2	主管部门			
3	设计单位	银川路勘设计院	设计代表	1530959513
4	监理单位	北京斗崆路捷 工程技术咨询 有限公司	监理	17395087300
5	监督单位	交警大队	副队长	18995281116
6	审计单位			
7	施工单位	宁夏众赫建筑 工程有限公司	项目经理	15008676981



扫描全能王 创建

